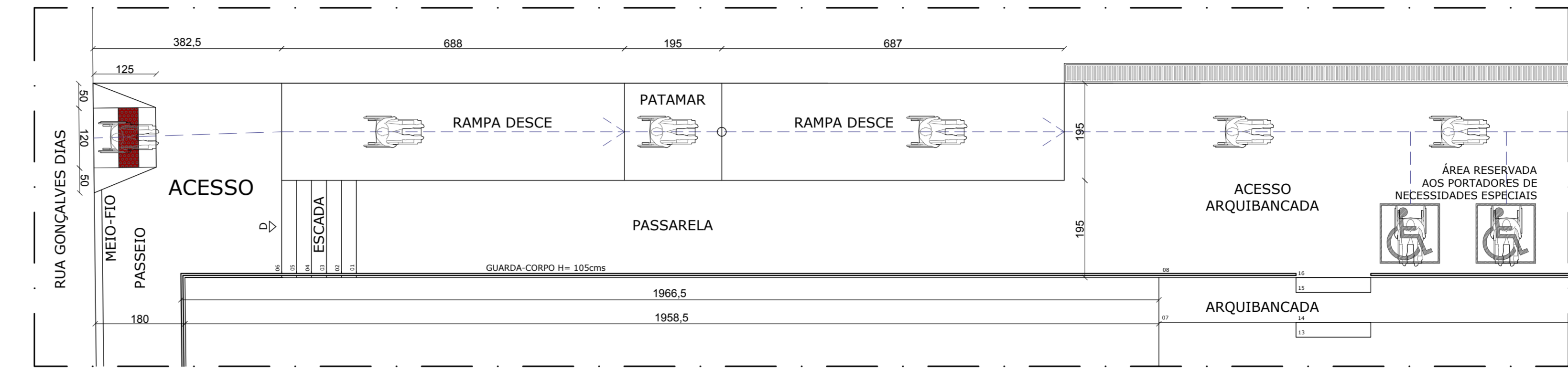
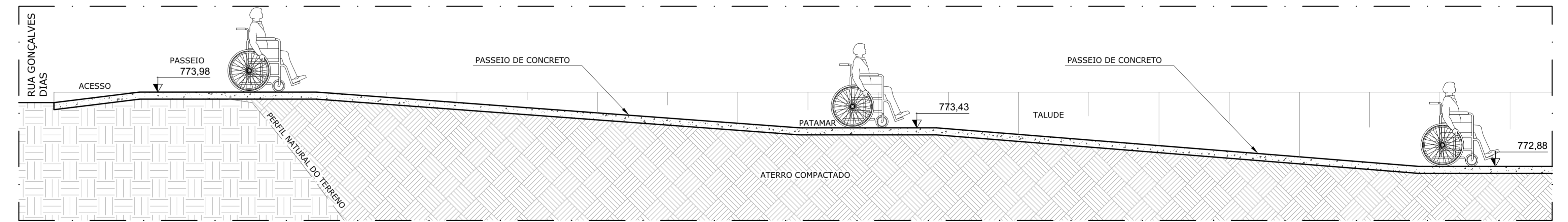


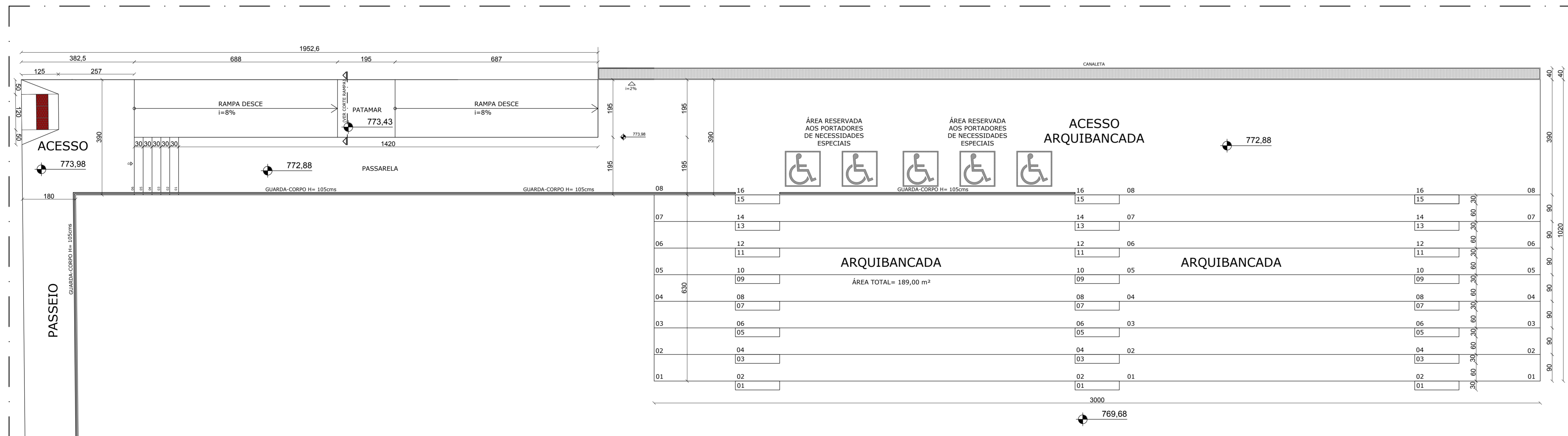
LEVANTAMENTO TOPOGRÁFICO  
ESCALA: 1/500



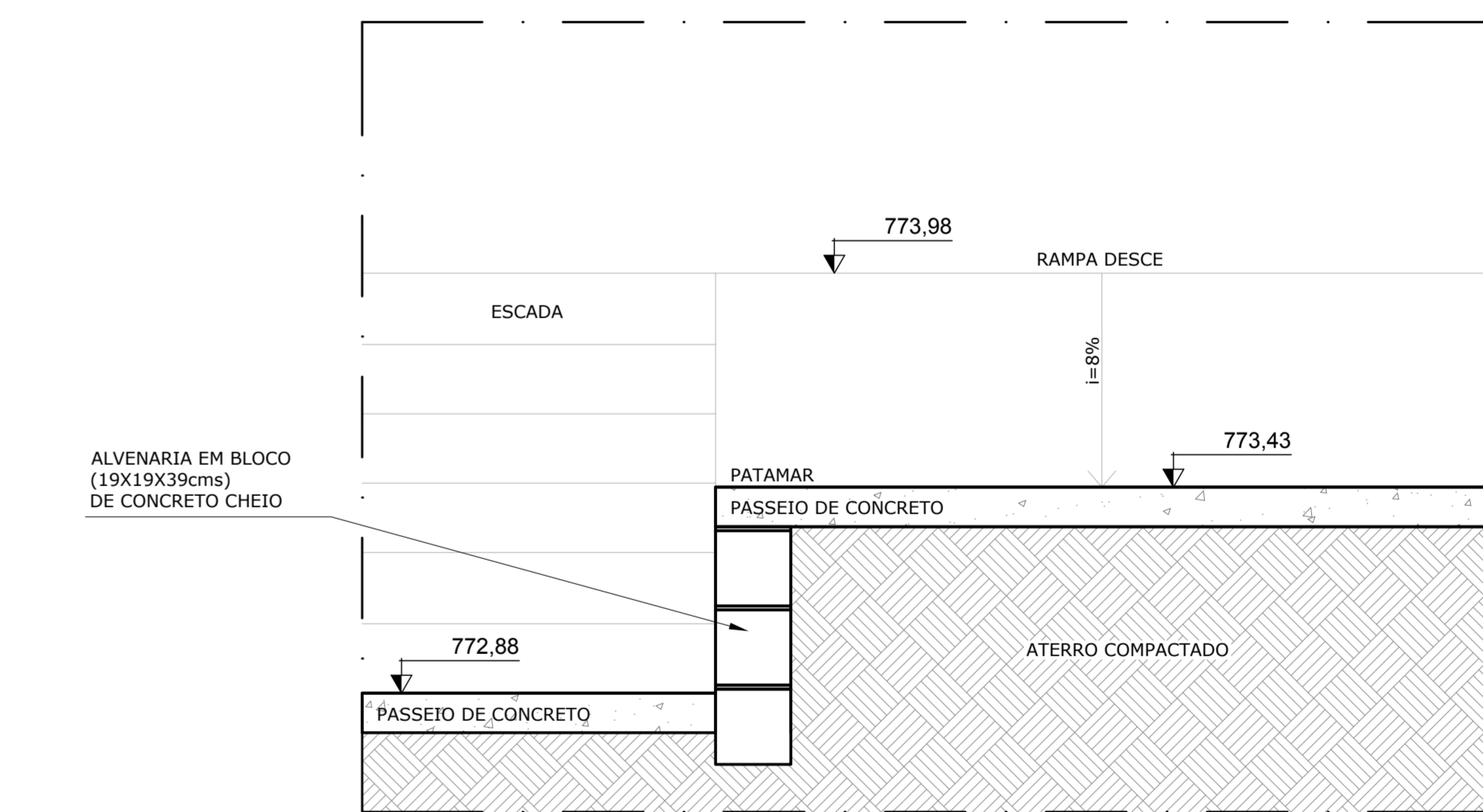
PLANTA DE CIRCULAÇÃO - ACESSIBILIDADE  
ESCALA: 1/100



DETALHE ACESSO - CORTE RAMPA  
ESCALA: 1/50




DETALHE ACESSO E ARQUIBANCADA - PLANTA  
ESCALA: 1/100



DETALHE ACESSO - CORTE RAMPA  
ESCALA: 1/20

RT:	ENGº JOSÉ CARLOS MONTEIRO MATA DA SILVA - CREA/MG 56.180 D		
PROJETISTA:	ANA PAULA DIAS		
QUADRO DE REVISÕES			
REVISÃO 1:	REVISÃO 2:	REVISÃO 3:	
APROVADO:	APROVADO:	APROVADO:	

SECRETARIA DE OBRAS PÚBLICAS DEPARTAMENTO DE ENGENHARIA E ARQUITETURA	
SECRETÁRIO DE OBRAS	BRUNO MÁRCIO MOREIRA ALMEIDA
SUPERINTENDENTE DE OBRAS	JOSÉ CARLOS MONTEIRO MATA DA SILVA CREA/MG 56.180 D

 <b>PREFEITURA MUNICIPAL DE SANTA LUZIA</b> ADM. DELEGADO CHRISTIANO XAVIER	
CONTEÚDO DA PRANCHA:	CAMPO DO LONDRINA (RATÃO)
ESCALA:	INDICADA
DATA:	02/05/2019
FOLHA:	02/04